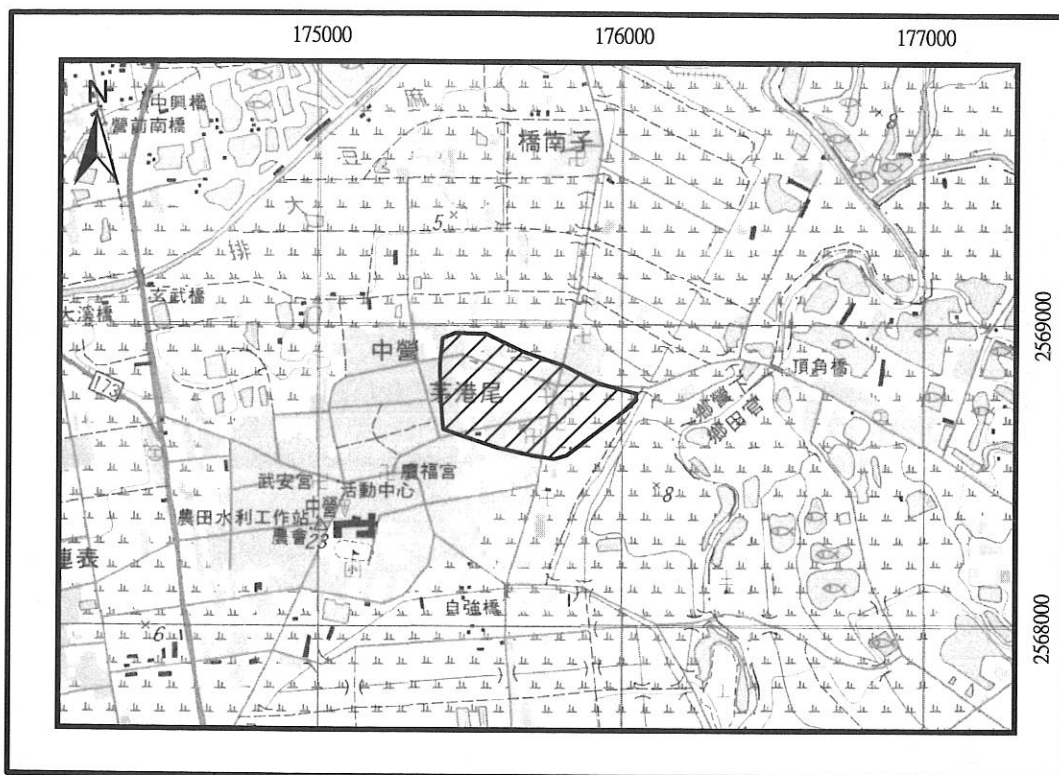
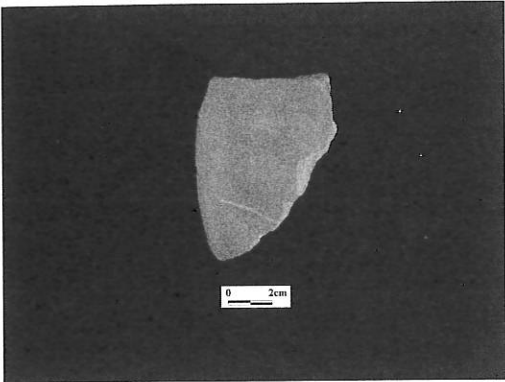

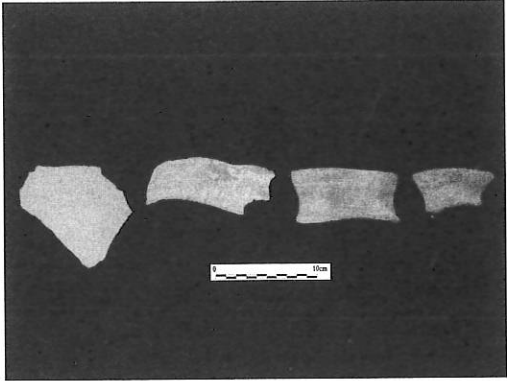
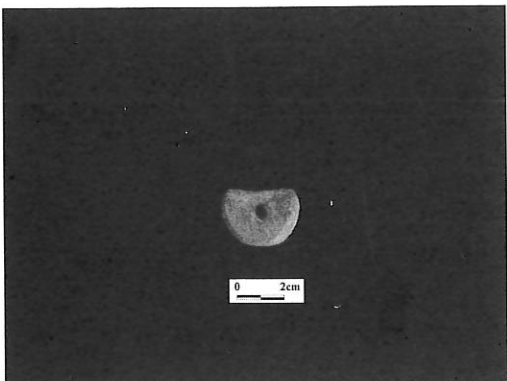
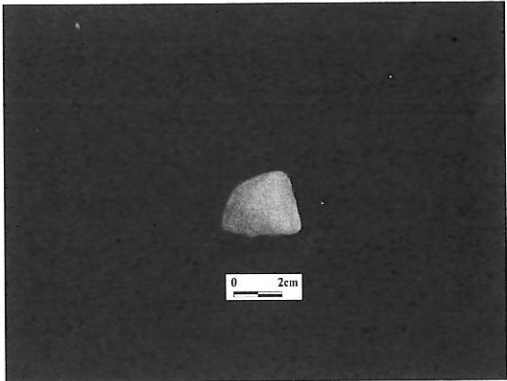


茅港尾遺址				
代號：1108-MKW				
地理環境				
經 緯 度：	東經 120°16'29"	北緯 23°13'04"	方格座標：	E175794×N2568618m
行政隸屬：	臺南縣下營鄉茅港村			
地 理 區：	嘉南平原－曾文溪沖積平原			
海拔高度：	6.5－7.5m			
所屬水系：	麻豆大排水溝之東茅港分線（將軍溪／曾文溪集水區）			
相關道路：	南 58、南 63			
簡 要 描 述：	遺址位於茅港尾聚落東側的河岸沖積地，東側緊鄰東茅港分線排水溝，北側為南 58 線經過，地勢略微隆起。			

（地形圖附道路及水道並劃記範圍）



遺址狀態	
遺 物 分 布：	出土遺物主要集中於遺址西側，尤其茅港尾聚落內未鋪設水泥地面的露土區域，均可見散佈不少橙色夾砂陶片；遺址東側的農地，出土遺物則較為零星。
面 積：	長寬大致 600 m×350m，面積約 168000 m ² 。
保存狀況：	遺址因茅港尾聚落所興建之大量建築物而遭到相當程度之破壞。
文化類型：	大湖文化（許清保 2004：210）、蔦松文化
年 代：	約 3300-1800 B.P.、1800-350B.P.

遺 跡	：	貝塚（許清保 2004：86-88）
遺物類別（附照片）		
文 化 遺 物		
石 器	：	磨製石器殘件（許清保 2004：86-88）
 <p>圖說：磨製石器殘件（許清保採集）</p>		
陶 器	：	1. 大湖文化：陶腹片、罐形器、紡輪（許清保採集） 2. 蔦松文化：陶腹片、罐形器（許清保採集、本計畫採集）
 <p>圖說：弦紋罐形器之折肩（許清保採集）</p>		
 <p>圖說：罐形器之口緣（許清保採集）</p>		
 <p>圖說：陶紡輪底部（許清保採集）</p>		
 <p>圖說：陶紡輪側面（許清保採集）</p>		
骨 器	：	
金 屬 器	：	
其 他	：	青花瓷（許清保 2004：86-88）、青花瓷片（本計畫採集）
自 然 遺 物		

動 物 :			
植 物 :			
岩 石 :			
土 壤 :	黃褐色壤土 (許清保 2004 : 86-88)		
其 他 :			
遺址代表意義			
文化意義 :			
歷史沿革 :			
評鑑等級 :	一般性遺址		
建議事項			
遺 址 處 理 :	保持現狀，避免重大開發及翻整。		
遺 物 保 存 :			
行 政 處 理 :	<input type="checkbox"/> 指定遺址 <input checked="" type="checkbox"/> 列冊遺址 <input type="checkbox"/> 疑似遺址		
其 他 :			
備 註			
本計畫進行調查，發現原調查者許清保原記錄之「茅港尾」遺址及「開化」遺址（許清保 2004 : 85-88）之遺物出土範圍屬連續、不間斷之分布，初步認為應屬同一遺址，因此合併稱為「茅港尾」遺址，而原「開化」遺址則予以取消。			
研究簡史			
1. 2002 年 2 月許清保、周來春調查發現。			
2. 2008 年 3 月 13 日本計畫吳美珍、吳佩秦調查。			
參考文獻			
1. 2004 許清保《南瀛遺址誌》台南縣新營市：台南縣政府。			
土地管理基本資料			
定著土地地號：		總面積： 平方公尺	
使用分區（類別）：			
地號：	姓名	戶籍或連絡地址	聯絡電話
面積：			
所有人（代表）			
使用人			
管理人			

土地使用現況	
使用分區（類別）	
附近景觀：	遺址所在周遭區域已是茅尾村聚落及天后宮之所在。
	
圖說：遺址南側天后宮周圍的菜園仍可見遺物	圖說：遺址北側之農地
使用現況：	<input type="checkbox"/> 荒廢地 <input checked="" type="checkbox"/> 農耕 <input type="checkbox"/> 景觀綠地 <input checked="" type="checkbox"/> 建築區 <input type="checkbox"/> 其他 說明：遺址所在目前為建築物相間的菜園。
其他相關事項	
執行單位：台灣打里摺文化協會 計畫主持人：劉益昌 填表人：吳美珍／吳佩秦／顏廷仔／劉益昌	